








大內遺址				
代號：1111-TN				
地理環境				
經 緯 度：	東經 120°21'50"	北緯 23°06' 55"	方格座標：	E184850×N2557200m
行政隸屬：	臺南縣大內鄉內江村、內廂村			
地 理 區：	嘉南平原－曾文溪沖積平原			
海拔高度：	30-50m			
所屬水系：	曾文溪（曾文溪／曾文溪集水區）			
相關道路：	南 181：6.7 K、南 182：0.7K			
簡要描述：	遺址位於大內村往南 182 線道路 100 公尺處即為遺址之西緣，東緣直抵蒙正聚落附近約 50 公尺等高線崖邊，其地勢東緣及西緣高起而中間略為陷落，遺址範圍相當廣泛。			
(地形圖附道路及水道並劃記範圍)				
遺址狀態				
遺物分布：	出土遺物集中出現於產業道路二側及遺址西南側的鳳梨園內，出土遺物以夾砂陶片為主，文化層約當位於地表下 40 公分處，厚約 30 公分。			
面 積：	長寬大致 1500m×700m，面積約 840000 m ² 。			
保存狀況：	遺址因大內村之開發，以及果園墾植而受到相當程度之擾動。			
文化類型：	大湖文化、蔦松文化（許清保 2004：144）			

年 代：	約 3300-1800 B.P.、1800-350 B.P.
遺 跡：	
遺物類別（附照片）	
文 化 遺 物	
石 器：	石錘、磨製石器（臧振華等 1994：1111-TN，許清保 2004：142-144）
 <p>圖說：打製石器及磨製帶穿孔石器（許清保採集）</p>	
陶 器：	<ol style="list-style-type: none"> 1. 橙色細砂陶罐形器、鉢形器、網墜（國分直一 1941，臧振華等 1994：1111-TN，許清保 2004：142-144） 2. 灰黑泥質陶環（臧振華等 1994：1111-TN，許清保 2004：142-144） 3. 大湖文化：陶蓋把、陶環、陶蓋（許清保採集） 4. 蔦松文化：陶腹片、罐形器、陶環、陶支腳、陶蓋紐（許清保採集、本計畫採集）、圓盤、穿孔圓餅（本計畫採集）、陶蓋、鉢形器（許清保採集）
 <p>圖說：罐形器口緣（許清保採集）</p>	
 <p>圖說：罐形器口緣（本計畫採集）</p>	

	
<p>圖說：罐形器口緣（許清保採集）</p>	<p>圖說：陶環（許清保採集）</p>
	
<p>圖說：罐形器圈足底（許清保採集）</p>	<p>圖說：罐形器陶耳（許清保採集）</p>
	
<p>圖說：蔦松文化之陶支腳（許清保採集）</p>	<p>圖說：蔦松文化之陶支腳（本計畫採集）</p>
<p>骨 器：</p>	
<p>金 屬 器：</p>	<p>銅鈴、銅環（許清保 2004：142）</p>
<p>其 他：</p>	<p>青花瓷片、單色釉瓷片、靛藍色玻璃環（本計畫採集）</p>

	
圖說：青花瓷及玻璃環	
自然遺物	
動物：	
植物：	
岩石：	
土壤：	
其他：	
遺址代表意義	
文化意義：	1994 年內政部普查計畫中，即因本遺址保存狀況尚好、面積廣大等因素，將其列為重要遺址，並建議進行指定（臧振華 1994：1111-TN）。本計畫進行複查，發現本遺址的範圍確實相當廣泛，且出土遺物相當豐富，對於瞭解蔦松文化的丘陵地類型及其與前一階段文化之承襲關係，具有重要之參考意義。
歷史沿革：	
評鑑等級：	重要遺址
建議事項	
遺址處理：	
遺物保存：	
行政處理：	<input checked="" type="checkbox"/> 指定遺址 <input type="checkbox"/> 列冊遺址 <input type="checkbox"/> 疑似遺址
其他：	
備 註	
<p>本遺址之陶片以蔦松文化的遺物為多，本計畫重新整理許清保先生早年調查與本計畫採集之遺物，則發現本遺址除了所佔比例較大的蔦松文化陶器外，也出現極少量的大湖文化陶片，顯示本遺址可能尚包含另一大湖文化之地層。再加上本計畫進行複查，於遺址所在南 182 線道路 3.6 公里處大黃瓜田內，發現有旗竿座，並見堆積有豐厚的紅瓦及灰瓦，除了史前陶片外，尚採集有青花瓷片、單色釉瓷片、靛藍色玻璃環等歷史時期之遺物，亦顯示本遺址應包含有更為晚近歷史時期之堆積。</p>	

研究簡史			
1. 1941 年以前楊雲德發現。 2. 1977 年 4 月臧振華調查。 3. 1994 年 1 月 30 日、2 月 18-19 日、3 月 28 日臺閩地考古遺址普查研究計畫調查。 4. 2004 年許清保等人調查。 5. 2008 年 6 月 22 日本計畫鄒騰露、吳佩秦調查。 6. 2008 年 11 月 8 日本計畫劉益昌、許清保、鄒騰露、吳佩秦複查。			
參考文獻			
1. 1941 國分直一〈台灣南部に於ける先史遺跡とその遺物〉《南方民族》6(3):45-62. 2. 1994 臧振華等《台閩地區考古遺址：台南縣、台南市》內政部委託中央研究院歷史語言研究所之研究報告。 3. 2004 許清保《南瀛遺址誌》台南縣新營市：台南縣政府。			
土地管理基本資料			
定著土地地號：		總面積：	平方公尺
使用分區（類別）：			
地號：	姓名	戶籍或連絡地址	聯絡電話
面積：			
所有人（代表）			
使用人			
管理人			
土地使用現況			
使用分區（類別）			
附近景觀：		遺址周圍以農業用地為多數。	
			
圖說：遺址遠景		圖說：南 182 縣道路 3.5 公里處出土大量磚瓦	
使用現況：	<input type="checkbox"/> 荒廢地 <input checked="" type="checkbox"/> 農耕 <input type="checkbox"/> 景觀綠地 <input checked="" type="checkbox"/> 建築區 <input type="checkbox"/> 其他 說明：遺址目前主要為芒果園、鳳梨園及竹林。		

	
<p>圖說：鳳梨田周遭採集有大量夾砂陶片</p>	<p>圖說：遺址之西北側瓜田中可見旗竿座</p>
	
<p>圖說：遺址地表採集有夾砂陶片與陶支腳</p>	<p>圖說：小徑周邊可見散佈有夾砂陶片</p>
	
<p>圖說：地表採集之圈足底</p>	<p>圖說：邊坡上可見文化層斷面</p>
<p>其他相關事項</p>	
<p>執行單位：台灣打里摺文化協會 計畫主持人：劉益昌 填表人：吳佩秦／顏廷仔／劉益昌</p>	